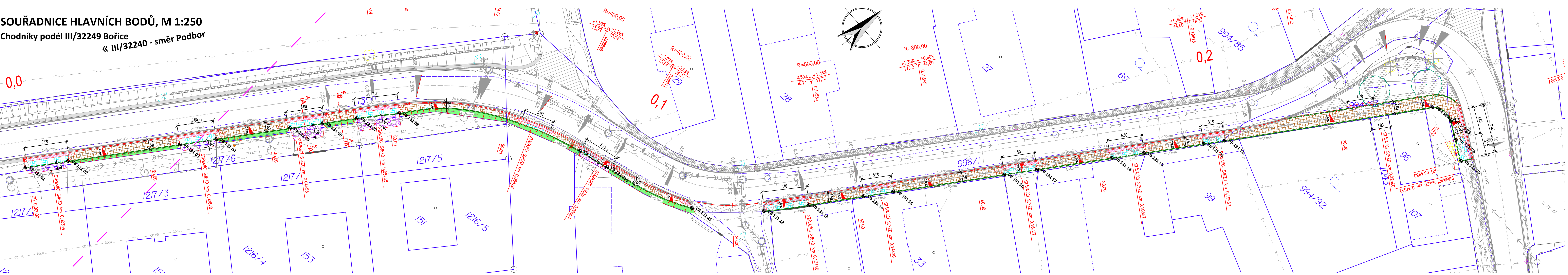
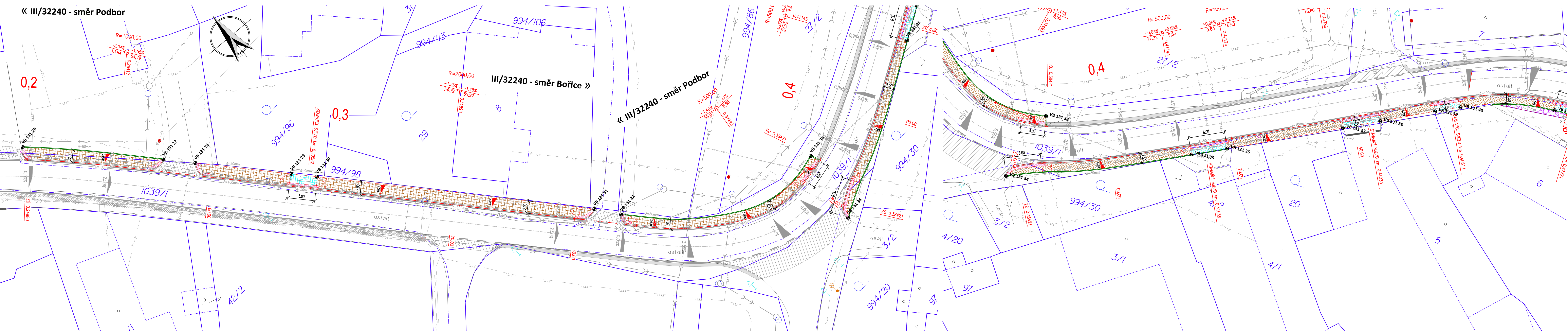


SOUŘADNICE HLAVNÍCH BODŮ, M 1:250  
Chodníky podél III/32249 Bořice  
« III/32240 - směr Podbor

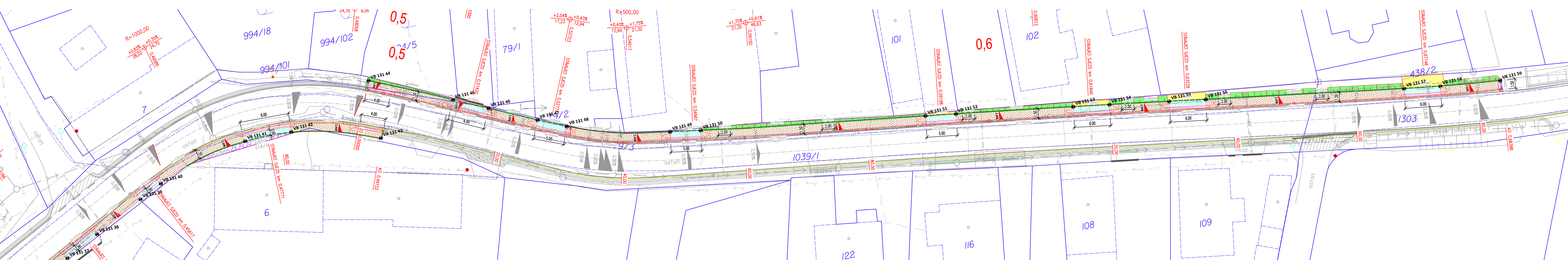


« III/32240 - směr Podbor



III/32240 - směr Bořice »

« III/32240 - směr Podbor



Vytýčovací body			
Ozn.	X	Y	Z
VB 131.01	-637779,236	-1068886,944	244,494
VB 131.02	-637774,547	-1068881,691	244,515
VB 131.03	-637762,236	-1068867,900	244,569
VB 131.04	-637758,227	-1068863,405	244,659
VB 131.05	-637750,130	-1068854,333	244,629
VB 131.06	-637746,536	-1068850,306	244,641
VB 131.07	-637742,751	-1068846,084	244,639
VB 131.08	-637737,950	-1068841,020	244,819
VB 131.09	-637711,300	-1068826,840	244,863
VB 131.10	-637706,205	-1068826,055	244,795
VB 131.11	-637691,216	-1068822,227	244,659
VB 131.12	-637681,858	-1068815,058	244,599
VB 131.13	-637676,894	-1068809,676	244,609
VB 131.14	-637670,903	-1068802,791	244,719
VB 131.15	-637667,669	-1068799,124	244,809
VB 131.16	-637655,507	-1068785,345	244,860
VB 131.17	-637651,923	-1068781,284	244,893
VB 131.18	-637643,749	-1068772,024	245,096
VB 131.19	-637640,235	-1068768,043	245,048
VB 131.20	-637633,682	-1068760,619	245,207
VB 131.21	-637631,373	-1068758,003	245,156
VB 131.22	-637608,780	-1068732,081	245,360
VB 131.23	-637605,012	-1068731,831	245,300
VB 131.24	-637602,410	-1068733,726	245,280
VB 131.25	-637599,564	-1068735,852	245,210
VB 131.26	-637542,820	-1068775,772	244,580
VB 131.27	-637529,192	-1068794,431	244,060
VB 131.28	-637526,202	-1068798,750	243,979
VB 131.29	-637517,194	-1068811,761	243,840
VB 131.30	-637514,813	-1068815,200	243,778
VB 131.31	-637488,956	-1068852,856	243,000
VB 131.32	-637486,751	-1068856,745	242,909
VB 131.33	-637459,159	-1068873,824	242,742
VB 131.34	-637462,730	-1068885,050	242,860
VB 131.35	-637434,568	-1068873,256	242,937
VB 131.36	-637429,228	-1068870,698	242,985
VB 131.37	-637411,995	-1068862,207	243,050
VB 131.38	-637406,423	-1068859,447	243,096
VB 131.39	-637398,255	-1068855,414	243,169
VB 131.40	-637394,469	-1068853,640	243,210
VB 131.41	-637379,517	-1068849,809	243,300
VB 131.42	-637371,829	-1068849,959	243,320
VB 131.43	-637357,710	-1068854,108	243,530
VB 131.44	-637357,669	-1068844,515	243,530
VB 131.45	-637344,860	-1068850,556	243,796
VB 131.46	-637339,467	-1068853,175	243,871
VB 131.47	-637332,064	-1068856,747	243,921
VB 131.48	-637327,596	-1068858,795	243,981
VB 131.49	-637311,279	-1068863,289	244,171
VB 131.50	-637306,358	-1068864,141	244,262
VB 131.51	-637269,945	-1068869,735	244,590
VB 131.52	-637265,017	-1068870,489	244,625
VB 131.53	-637246,018	-1068873,472	244,810
VB 131.54	-637240,173	-1068874,415	244,870
VB 131.55	-637230,517	-1068875,995	244,969
VB 131.56	-637224,603	-1068876,967	245,037
VB 131.57	-637192,538	-1068882,217	245,469
VB 131.58	-637186,675	-1068883,101	245,567
VB 131.59	-637176,919	-1068884,312	245,769

Generální projektant:



Zpracovatel dílčí části dokumentace:

Vypracoval:  
Ing. Ondřej Ľupa  
Kraj:  
Pardubický

Investor:  
Obec Bořice, Bořice č.p. 93, 538 62 Hrochův Týnec

Alce:

Formát: 6x2 A4

Datum: 11/2020

Stupeň PD: PDPS

Č. zakázky: 3111-20-094

Změna:

Č. kopie:

Měřítko: 1:250

Část dokumentace: D.1.1

Č. výkresu: 2.6

Obsah výkresu: SOUŘADNICE HLAVNÍCH BODŮ

PRODIN A.S.  
K VÁPENCE 2745  
530 02 PARDUBICE

www.prodin.cz  
DIČ: CZ25292161  
IČO: 25292161

Souřadnicový systém S-JTSK, Výškový systém Bpv

Kontroloval:  
Ing. Michal Hornýš  
Traťový úsek/Obec:  
Bořice

